

KARAR TARİHİ 14/02/2023	T.C. SAMSUN BÜYÜKŞEHİR BELEDİYESİ, ULAŞIM KOORDİNASYON MERKEZİ	KARAR SAYISI 2023/1
KOMİSYON TEŞEKKÜLÜ: UKOME Komisyon Toplantısı Tarih: 14.02.2023, Saat: 14:00, Yer: Büyükşehir Belediyesi Ek Hizmet Binası Meclis Toplantı Salonu Büyükşehir Belediyesi Genel Sekreteri Vekili Zennube ALBAYRAK Başkanlığında UKOME Yönetmeliğinin 17.md gereği aşağıda belirtilen üyeler ve Genel Müdürlük temsilcilerinin katılımı ile toplanılmıştır.		

TEKLİF 1: Samsun Valiliği İl Emniyet Müdürlüğü'nün 23/01/2023 tarih ve 68838231-24897-(92128)-01 sayılı yazılarında 12.05.2020 tarihli Samsun Valiliği Oluru ile oluşturulan İl EDS Komisyonunun 16.03.2023 tarihinde yapmış olduğu toplantıda; sistemin kurulacağı yerlerin tespitine yönelik olarak Elektronik Denetleme Sisteminin kurulacağı noktalar ile tüm ihlal tespit sistemlerinin ayrı ayrı açık adresleri ve GPS koordinatlarının yer aldığı 12/01/2021 tarihli Ek-3 tabloda belirtilen yerlerde zorunlu olarak meydana gelen değişiklikler ile sistemde kullanılan bütün direklere ait lokasyonların belirtilmesinin gerekliliği nedenleriyle Yer Tespit Raporunun (Ek-3) tekrardan düzenlenmesi kararlaştırıldığından, 16.10.2020 tarih ve 2020/8-1 sayılı UKOME Kararıyla belirlenen "EDS-1 Projesi" kapsamındaki "Ek-3 Yer Tespit Tablosu" ile birlikte OHTS (Ortalama Hız Tespit Sistemi) 'lerin kurulacağı yerlerde uygulanacak hız limitlerinin (*her araç cinsi için ayrı ayrı belirtir şekilde*) görüşülmesi,

KARAR 1: 16.10.2020 tarih ve 2020/8-1 sayılı UKOME Kararının revize edilerek; Samsun Valiliği İl Emniyet Müdürlüğü'nün 23/01/2023 tarih ve 68838231-24897-(92128)-01 sayılı yazılarında; 12.05.2020 tarihli Samsun Valiliği Oluru ile oluşturulan İl EDS Komisyonunun 16.01.2023 tarihinde yapmış olduğu toplantıda sistemin kurulacağı yerlerin tespitine yönelik olarak hazırlanan "Yer Tespit Raporunun (Ek-3)" uygun olduğuna ve bu tabloda belirtilen OHTS (Ortalama Hız Tespit Sistemi) 'lerin kurulacağı yerlerde uygulanacak hız limitlerinin aşağıdaki maddelerde yazıldığı şekli ile uygulanmasına;

- a) Ankara-Samsun Devlet Karayolu İlkadım İlçesi; Çadır Restoran Kavşağı - Ahullu Kavşağı arası (Kuzey-Güney ve Güney-Kuzey İstikameti Çift Yön Koridor),
- Otomobil (M1), (M1G) 110 km/s,
 - Minibüs (M2), Otobüs(M2-M3) 90 km/s,
 - Panelvan (N1) 100 km/s,
 - Kamyonet (N1),(N1G), Kamyon (N2-N3), Çekici (N2-N3) 85 km/s,
 - Diğer Araç Cinsleri için Karayolları Trafik Yönetmeliğinin 100. Maddesinde Yerleşim Yeri Dışında Bölünmüş Yollardaki Hız Sınırlarının uygulanmasına,
- b) Samsun-Sinop Devlet Karayolu Bafra İlçesi; Bafra Trafik Denetleme İstasyon Amirliği - Kolay Kavşağı arası (Doğu-Batı ve Batı Doğu İstikameti Çift Yön Koridor),
- Otomobil (M1), (M1G) 110 km/s,
 - Minibüs (M2), Otobüs(M2-M3) 90 km/s,
 - Panelvan (N1) 100 km/s,
 - Kamyonet (N1),(N1G), Kamyon (N2-N3), Çekici (N2-N3) 85 km/s,
 - Diğer Araç Cinsleri için Karayolları Trafik Yönetmeliğinin 100. Maddesinde Yerleşim Yeri Dışında Bölünmüş Yollardaki Hız Sınırlarının uygulanmasına,
- c) Samsun-Sinop Devlet Karayolu Atakum İlçesi; Turgut Özal Kız Yurdu Kavşağı - Beyaz Saray Düğün Salonu Kavşağı arası (Doğu-Batı ve Batı Doğu İstikameti Çift Yön Koridor),
- Otomobil (M1), (M1G), Minibüs (M2), Kamyonet (N1),(N1G), Panelvan (N1) 82 km/s,
 - Otobüs(M2-M3), Kamyon (N2-N3), Çekici (N2-N3) 70 km/s,
 - Diğer Araç Cinsleri için Karayolları Trafik Yönetmeliğinin 100. Maddesinde Yerleşim Yeri İçindeki Hız Sınırlarının uygulanmasına,
- d) Atakum İlçesi; Recep Tayyip Erdoğan Bulvarı; Yeşilkent Kavşağı-Abdullah Gül Bulvarı Kavşağı arası (Kuzey-Güney, Güney-Kuzey İstikameti Çift Yön Koridor),
- Otomobil (M1), (M1G), Minibüs (M2), Kamyonet (N1),(N1G), Panelvan (N1) 70 km/s,
 - Otobüs(M2-M3) 60 km/s,
 - Diğer Araç Cinsleri için Karayolları Trafik Yönetmeliğinin 100. Maddesinde Yerleşim Yeri İçindeki Hız Sınırlarının uygulanmasına,

1


KARAR TARİHİ	T.C.	KARAR SAYISI
14/02/2023	SAMSUN BÜYÜKŞEHİR BELEDİYESİ, ULAŞIM KOORDİNASYON MERKEZİ	2023/1
KOMİSYON TESEKKÜLÜ: UKOME Komisyon Toplantısı Tarih: 14.02.2023, Saat: 14:00, Yer: Büyükşehir Belediyesi Ek Hizmet Binası Meclis Toplantı Salonu Büyükşehir Belediyesi Genel Sekreteri Vekili Zennube ALBAYRAK Başkanlığında UKOME Yönetmeliğinin 17.md gereği aşağıda belirtilen üyeler ve Genel Müdürlük temsilcilerinin katılımı ile toplanılmıştır.		

- e) İlkadım İlçesi; Atatürk Bulvarı; DLH Kavşağı - Kenan Şara Köprüsü arası (Doğu-Batı İstikameti Tek Yön Koridor),
- Otomobil (M1), (M1G), Minibüs (M2), Kamyonet (N1),(N1G), Panelvan (N1) 82 km/s,
 - Otobüs(M2-M3), Kamyon (N2-N3), Çekici (N2-N3) 60 km/s,
 - Diğer Araç Cinsleri için Karayolları Trafik Yönetmeliğinin 100. Maddesinde Yerleşim Yeri İçindeki Hız Sınırlarının uygulanmasına,
- f) İlkadım İlçesi; Atatürk Bulvarı; Karayolları Kavşağı-DLH Kavşağı (Batı-Doğu İstikameti Tek Yön Koridor),
- Otomobil (M1), (M1G), Minibüs (M2), Kamyonet (N1),(N1G), Panelvan (N1) 82 km/s,
 - Otobüs(M2-M3), Kamyon (N2-N3), Çekici (N2-N3) 60 km/s,
 - Diğer Araç Cinsleri için Karayolları Trafik Yönetmeliğinin 100. Maddesinde Yerleşim Yeri İçindeki Hız Sınırlarının uygulanmasına,
- g) İlkadım İlçesi; Anadolu Bulvarı; Fen İşleri Daire Başkanlığı Kavşağı-Derecik Kavşağı arası (Kuzey-Güney ve Güney-Kuzey istikameti Çift Yön Koridor),
- Otomobil (M1), (M1G), Minibüs (M2), Kamyonet (N1),(N1G), Panelvan (N1) 82 km/s,
 - Otobüs(M2-M3), Kamyon (N2-N3), Çekici (N2-N3) 70 km/s,
 - Diğer Araç Cinsleri için Karayolları Trafik Yönetmeliğinin 100. Maddesinde Yerleşim Yeri İçindeki Hız Sınırlarının uygulanmasına,
- h) Samsun-Ordu Karayolu İlkadım İlçesi Ankara Bulvarı; Araştırma Hastanesi Ayrımı - Uğur Okulları arası (Kuzey-Güney İstikamet Tek Yön Koridor),
- Otomobil (M1), (M1G), Minibüs (M2), Kamyonet (N1),(N1G), Panelvan (N1) 82 km/s,
 - Otobüs(M2-M3), Kamyon (N2-N3), Çekici (N2-N3) 70 km/s,
 - Diğer Araç Cinsleri için Karayolları Trafik Yönetmeliğinin 100. Maddesinde Yerleşim Yeri İçindeki Hız Sınırlarının uygulanmasına,
- i) Samsun-Ordu Karayolu İlkadım İlçesi Ankara Bulvarı; Araştırma Hastanesi Ayrımı – TOKİ Evleri (KOÇTAŞ Önü) arası (Güney-Kuzey İstikamet Tek Yön Koridor),
- Otomobil (M1), (M1G), Minibüs (M2), Kamyonet (N1),(N1G), Panelvan (N1) 82 km/s,
 - Otobüs(M2-M3), Kamyon (N2-N3), Çekici (N2-N3) 70 km/s,
 - Diğer Araç Cinsleri için Karayolları Trafik Yönetmeliğinin 100. Maddesinde Yerleşim Yeri İçindeki Hız Sınırlarının uygulanmasına,
- j) Samsun-Ordu Karayolu İlkadım İlçesi Ankara Bulvarı; Araştırma Hastanesi Ayrımı – Lovelet AVM arası (Güney-Kuzey İstikamet Tek Yön Koridor),
- Otomobil (M1), (M1G), Minibüs (M2), Kamyonet (N1),(N1G), Panelvan (N1) 82 km/s,
 - Otobüs(M2-M3), Kamyon (N2-N3), Çekici (N2-N3) 70 km/s,
 - Diğer Araç Cinsleri için Karayolları Trafik Yönetmeliğinin 100. Maddesinde Yerleşim Yeri İçindeki Hız Sınırlarının uygulanmasına,

Toplantıya katılan UKOME üyesi kurum temsilcileri tarafından oy birliği ile karar verilmiştir.

TEKLİF 2: Ulaşım Dairesi Başkanlığının, 14.02.2023 tarih ve 158079 sayılı yazısına istinaden; “Ticari Araç Tahsis Belgesi” düzenlenmesi için yapılan başvuruların değerlendirilmesi,

KARAR 2: “Ticari Araç Tahsis Belgesi” almak için başvuruda bulunan vatandaşların başvuruları değerlendirildi. Evrakları incelenerek uygun görülen ve aşağıda açık kimlik bilgileri yer alan vatandaşlara, “Ticari Araç Tahsis Belgesi” düzenlenmesine,



KARAR TARİHİ		T.C.	KARAR SAYISI
14/02/2023		SAMSUN BÜYÜKŞEHİR BELEDİYESİ, ULAŞIM KOORDİNASYON MERKEZİ	2023/1
<u>KOMİSYON TESEKKÜLÜ: UKOME Komisyon Toplantısı</u>			
Tarih: 14.02.2023, Saat: 14:00, Yer: Büyükşehir Belediyesi Ek Hizmet Binası Meclis Toplantı Salonu Büyükşehir Belediyesi Genel Sekreteri Vekili Zennube ALBAYRAK Başkanlığında UKOME Yönetmeliğinin 17.md gereği aşağıda belirtilen üyeler ve Genel Müdürlük temsilcilerinin katılımı ile toplanılmıştır.			

SAMSUN MERKEZİ:

- 1-*****6938 T.C. Kimlik No' lu Avni KÜREN' e ticari araç tahsis belgesi verilmesine,
- 2-*****7380 T.C. Kimlik No' lu Ayşegül SANCAK' a ticari araç tahsis belgesi verilmesine,
- 3-*****7816 T.C. Kimlik No' lu Bünyamin ÖZKURT' a ticari araç tahsis belgesi verilmesine,
- 4-*****2390 T.C. Kimlik No' lu Duygu YURT' a ticari araç tahsis belgesi verilmesine,
- 5-*****7564 T.C. Kimlik No' lu Eftal Nisa ERKURT' a ticari araç tahsis belgesi verilmesine,
- 6-*****8948 T.C. Kimlik No' lu Emre BEKİZ' e ticari araç tahsis belgesi verilmesine,
- 7-*****4992 T.C. Kimlik No' lu Fatma ÖZCAN' a ticari araç tahsis belgesi verilmesine,
- 8-*****1558 T.C. Kimlik No' lu Hülya GÜNGÖR' e ticari araç tahsis belgesi verilmesine,
- 9-*****0362 T.C. Kimlik No' lu Hüsamettin ER' e ticari araç tahsis belgesi verilmesine,
- 10-*****0576 T.C. Kimlik No' lu Hüseyin BOLAT' a ticari araç tahsis belgesi verilmesine,
- 11-*****3026 T.C. Kimlik No' lu İrfan YAMAN' a ticari araç tahsis belgesi verilmesine,
- 12-*****1824 T.C. Kimlik No' lu İsmail CİVİL' e ticari araç tahsis belgesi verilmesine,
- 13-*****0342 T.C. Kimlik No' lu Mahmutcan AYDIN' a ticari araç tahsis belgesi verilmesine,
- 14-*****2040 T.C. Kimlik No' lu Mehmet YURTSEVEN' e ticari araç tahsis belgesi verilmesine,
- 15-*****0160 T.C. Kimlik No' lu Sadettin OCAK' a ticari araç tahsis belgesi verilmesine,
- 16-*****7942 T.C. Kimlik No' lu Sametcan KODALAK' a ticari araç tahsis belgesi verilmesine,
- 17-*****5822 T.C. Kimlik No' lu Sibel TIĞ' a ticari araç tahsis belgesi verilmesine,
- 18-*****4250 T.C. Kimlik No' lu Süleyman SOYUGÜR' e ticari araç tahsis belgesi verilmesine,
- 19-*****4468 T.C. Kimlik No' lu Tayfur UNCU' ya ticari araç tahsis belgesi verilmesine,
- 20-*****0312 T.C. Kimlik No' lu Vural CANBULAT' a ticari araç tahsis belgesi verilmesine,
- 21-*****5296 T.C. Kimlik No' lu Hamza MEŞE' e ticari araç tahsis belgesi verilmesine,

AYVACIK İLÇESİ:

- 1-*****4098 T.C. Kimlik No' lu Ayfettin KAYA' ya ticari araç tahsis belgesi verilmesine,

BAFRA İLÇESİ:

- 1-*****7280 T.C. Kimlik No' lu Adem İŞLEYEN' e ticari araç tahsis belgesi verilmesine,
- 2-*****6918 T.C. Kimlik No' lu Cengiz İŞLEYEN' e ticari araç tahsis belgesi verilmesine,
- 3-*****4384 T.C. Kimlik No' lu Gencer DEMİR' e ticari araç tahsis belgesi verilmesine,
- 4-*****0340 T.C. Kimlik No' lu Kenan DOĞAN' a ticari araç tahsis belgesi verilmesine,
- 5-*****9824 T.C. Kimlik No' lu Melek YILMAZ' a ticari araç tahsis belgesi verilmesine,
- 6-*****7830 T.C. Kimlik No' lu Selim ŞAHİN' e ticari araç tahsis belgesi verilmesine,
- 7-*****5116 T.C. Kimlik No' lu Tuğçe SIRMA' ya ticari araç tahsis belgesi verilmesine,

CARSAMBA İLÇESİ:

- 1-*****6558 T.C. Kimlik No' lu Cemil ÇALIŞ' a ticari araç tahsis belgesi verilmesine,
- 2-*****2372 T.C. Kimlik No' lu Hamza SANCAR' a ticari araç tahsis belgesi verilmesine,
- 3-*****0276 T.C. Kimlik No' lu İmdat AYDOĞDU' ya ticari araç tahsis belgesi verilmesine,
- 4-*****0074 T.C. Kimlik No' lu Muhammer KAYA' ya ticari araç tahsis belgesi verilmesine,

HAVZA İLÇESİ:

- 1-*****7910 T.C. Kimlik No' lu Orhan YAŞIŞI' ye ticari araç tahsis belgesi verilmesine,
- 2-*****2450 T.C. Kimlik No' lu Tuğrul GÜNDOĞDU' ya ticari araç tahsis belgesi verilmesine,

TERME İLÇESİ:

- 1-*****8308 T.C. Kimlik No' lu Abdullah YILDIZ' a ticari araç tahsis belgesi verilmesine,
- 2-*****7130 T.C. Kimlik No' lu Metin ŞEN' e ticari araç tahsis belgesi verilmesine,
- 3-*****6262 T.C. Kimlik No' lu Ömer Faruk ASLAN' a ticari araç tahsis belgesi verilmesine,

KARAR TARİHİ	T.C.	KARAR SAYISI
14/02/2023	SAMSUN BÜYÜKŞEHİR BELEDİYESİ, ULAŞIM KOORDİNASYON MERKEZİ	2023/1

KOMİSYON TESEKKÜLÜ: UKOME Komisyon Toplantısı

Tarih: 14.02.2023, **Saat:** 14:00, **Yer:** Büyükşehir Belediyesi Ek Hizmet Binası Meclis Toplantı Salonu
Büyükşehir Belediyesi Genel Sekreteri Vekili Zennube ALBAYRAK Başkanlığında UKOME Yönetmeliğinin 17.md gereği aşağıda belirtilen üyeler ve Genel Müdürlük temsilcilerinin katılımı ile toplanılmıştır.

VEZİRKÖPRÜ İLÇESİ:

1-~~XXXXXX~~8108 T.C. Kimlik No' lu Gürsel DODUR' a ticari araç tahsis belgesi verilmesine,

Toplantıya katılan UKOME üyesi kurum temsilcileri tarafından oy birliği ile karar verilmiştir.

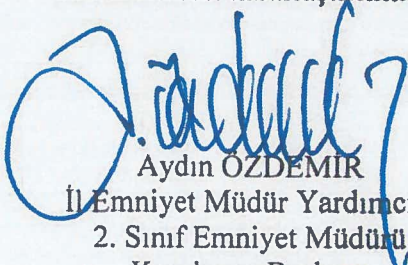
ONAY
17.02.2023

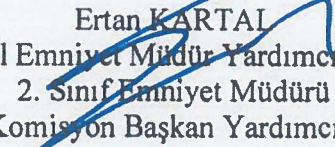

Mustafa DEMİR
Büyükşehir Belediyesi Başkanı

SAMSUN İL EDS KOMİSYONU
TOPLANTI TUTANAĞI
(16/01/2023)


İlimiz karayollarında yol kullanıcılarının can ve mal güvenliğini sağlamak, düzenli ve güvenli trafik akışını temin etmek ve trafik kural ihlalinde bulunan araçları tespit etmek amacıyla 12.05.2020 tarihli Valilik Oluru ile oluşturulan İl EDS Komisyonunun 16/01/2023 tarihinde yapmış olduğu toplantıda;


Elektronik Denetleme Sisteminin kurulmasına ilişkin Büyükşehir Belediyesi tarafından ihale süreci tamamlanmış olup, sistemin kurulacağı yerlerin tespitine yönelik olarak Elektronik Denetleme Sisteminin kurulacağı noktalar ile tüm ihlal tespit sistemlerinin ayrı ayrı açık adresleri ve GPS koordinatlarının yer aldığı 12/01/2021 tarihli Ek-3 tabloda belirtilen yerlerde zorunlu olarak meydana gelen değişiklikler ile sistemde kullanılan bütün direklere ait lokasyonların belirtilmesinin gerekliliği nedenleriyle Yer Tespit Raporunun (Ek-3) tekrardan düzenlenmesi kararlaştırılmıştır. 16/01/2023



Aydın ÖZDEMİR
İl Emniyet Müdür Yardımcısı
2. Sınıf Emniyet Müdürü
Komisyon Başkanı



Ertan KARTAL
İl Emniyet Müdür Yardımcısı
2. Sınıf Emniyet Müdürü
Komisyon Başkan Yardımcısı


Salih SAHİN
Bölge Traf. Dnt. Şb. Müdür V.
Emniyet Amiri
Üye


Şule BODUR
Bilgi Tek.-Habr.Şb Müdür V.
Başkomiser
Üye


Taner Tuğbay TOLGAY
Büyükşehir Belediyesi Tem.
Bilgisayar Mühendisi
Üye


Murat ARSLAN
Büyükşehir Belediyesi Tem.
Mekatronik Mühendisi
Üye


Hakan YILMAZ
Trafik Dnt.Şb. Müdürlüğü
Kd.Başpolis Memuru
Danışman

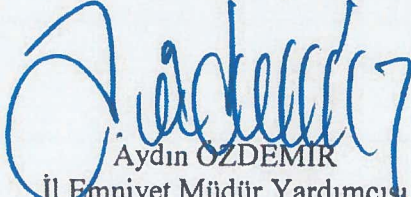

Feridun CEYLAN
Bilgi Tek.-Habr.Şb Müdürlüğü
Polis Memuru
Danışman

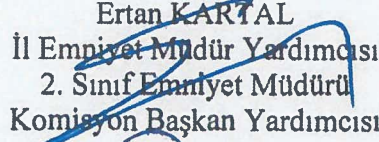
(YER TESPİT RAPORU)


2918 sayılı Karayolları Trafik Kanunu'nun Ek 16'ncı Maddesinin Uygulanmasına İlişkin Usul ve Esasların 6'ncı maddesine istinaden Samsun İl EDS Komisyonu tarafından, sistemin kurulacağı yerlerin tespitine yönelik olarak yapılan inceleme ve araştırma sonucunda belirlenen EDS'in kurulacağı noktalar tüm ihlal tespit sistemlerinin ayrı ayrı açık adresi ve GPS koordinatlarının da yer aldığı Usul ve Esasların ekinde (Ek-3) belirtilen tabloya uygun olarak doldurulmuştur.


EDS'in kurulacağı merkez bina; İl EDS Komisyonu tarafından belirlenen (İl Emniyet Müdürlüğü giriş katı Tescil Şube Müdürlüğü) Denizevleri Mahallesi Adnan Menderes Bulvarı No: 35 Atakum/SAMSUN adresinde sistemin tüm ihtiyaçlarına cevap verecek şekilde projesi, yapımı ve tefrişatı Samsun Büyükşehir Belediyesi tarafından yapıp Samsun İl Emniyet Müdürlüğüne teslim edilecektir.


Arz ederim. /16./01/2023

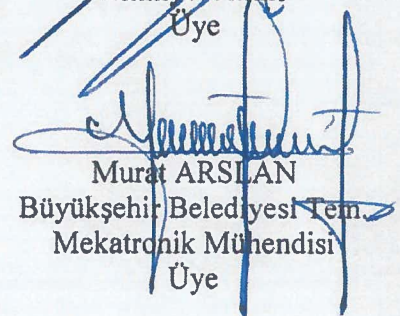

Aydın ÖZDEMİR
İl Emniyet Müdür Yardımcısı
2. Sınıf Emniyet Müdürü
Komisyon Başkanı



Ertan KARTAL
İl Emniyet Müdür Yardımcısı
2. Sınıf Emniyet Müdürü
Komisyon Başkan Yardımcısı



Salih SAHİN
Bölge Trf. Dnt. Şb. Müdür V.
Emniyet Amiri
Üye


Şule BODUR
Bilgi Tek.-Habr.Şb Müdür V.
Başkomiser
Üye


Taner Tuğbay TOLGAY
Büyükşehir Belediyesi Tem.
Bilgisayar Mühendisi
Üye


Murat ARSLAN
Büyükşehir Belediyesi Tem.
Mekatronik Mühendisi
Üye


Hakan YILMAZ
Trafik Dnt Şb. Müdürlüğü
Kd. Başpolis Memuru
Danışman


Feridun CEYLAN
Bilgi Tek.-Habr.Şb Müdürlüğü
Polis Memuru
Danışman

EDS YER TESPİT TABLOSU

Sıra No	İl Plaka No	İl Adı	İlçe Adı	YER (KONUM) BİLGİLERİ			YOL BİLGİLERİ					SİSTEM (KAMERA) BİLGİLERİ									
				Mevki (Yer adı, Adres)	İhtikameti (Nereden - Nereye)	X (00) Koordinatı (UTM) (DD.DDDDD)	Y (N) Koordinatı (UTM) (DD.DDDDD)	Trafiklik Alan Yüzü**	Yolun Geniliği (m)	Yolun Tipi	Yol Sert Sayısı	Sistem Tipi	Kamera Yürü	İlçe No	Sabit Kamera Sayısı	Hareketli Kamera Sayısı	Veri Aktarım Türü	Kameraların Uzunluğu (Metre)	Sistem En Yakın EDS'ye Uzaklığı (Metre)	Açıklama	
1		SAMSUN	ATAKUM	ANKARA YOLU ÇADIR RESTORAN KAVŞAĞI - AHILLU KAVŞAĞI İŞL.	ANKARA - SAMSUN	41.24237°	36.168924°	Ölçümlü - Kuzeybatı	4	1	3	10,5	4	1		4	1	Fiber Optik (FO)	7122	14005	Her Konumu Çıkarı Kamera
2		SAMSUN	İLKADIM	ANKARA YOLU ÇADIR RESTORAN KAVŞAĞI - AHILLU KAVŞAĞI BİTŞ.	ANKARA - SAMSUN	41.290448°	36.207128°	Ölçümlü - Kuzeybatı	4	1	3	10,5	5	1		4	0	Fiber Optik (FO)		7883	Her Konumu Çıkarı Kamera
3		SAMSUN	İLKADIM	ANKARA YOLU AHILLU KAVŞAĞI - ÇADIR RESTORAN KAVŞAĞI İŞL.	SAMSUN - ANKARA	41.290571°	36.207002°	Kuzeybatı - Ölçümlü	4	1	3	10,5	4	1		4	1	Fiber Optik (FO)	7122	7362	Her Konumu Çıkarı Kamera
4		SAMSUN	ATAKUM	ANKARA YOLU AHILLU KAVŞAĞI - ÇADIR RESTORAN KAVŞAĞI BİTŞ.	SAMSUN - ANKARA	41.242399°	36.168789°	Kuzeybatı - Ölçümlü	4	1	3	10,5	5	1		4	0	Fiber Optik (FO)		14484	Her Konumu Çıkarı Kamera
5		SAMSUN	BAFRA	SINOP YOLU BAFRA BÖLGE TRAFİK DENETLEME İSTASYON AMBİRLİĞİ - KOLAY KAVŞAĞI İŞL.	SINOP - SAMSUN	41.620938°	35.798251°	Batı - Dağı	4	1	2	7	4	1		3	1	Fiber Optik (FO)	3045	8115	Her Konumu Çıkarı Kamera
6		SAMSUN	BAFRA	SINOP YOLU BAFRA BÖLGE TRAFİK DENETLEME İSTASYON AMBİRLİĞİ - KOLAY KAVŞAĞI BİTŞ.	SINOP - SAMSUN	41.572559°	35.868896°	Ölçümlü - Kuzeybatı	4	1	2	7	5	1		3	0	Fiber Optik (FO)		510	Her Konumu Çıkarı Kamera
7		SAMSUN	BAFRA	SINOP YOLU KOLAY KAVŞAĞI - BAFRA BÖLGE TRAFİK DENETLEME İSTASYON AMBİRLİĞİ İŞL.	SAMSUN - SINOP	41.572673°	35.868959°	Kuzeybatı - Ölçümlü	4	1	2	7	4	1		3	1	Fiber Optik (FO)	3045	635	Her Konumu Çıkarı Kamera
8		SAMSUN	BAFRA	SINOP YOLU KOLAY KAVŞAĞI - BAFRA BÖLGE TRAFİK DENETLEME İSTASYON AMBİRLİĞİ BİTŞ.	SAMSUN - SINOP	41.602167°	35.798208°	Dağı - Batı	4	1	2	7	5	1		3	0	Fiber Optik (FO)		8240	Her Konumu Çıkarı Kamera
9		SAMSUN	ATAKUM	SINOP YOLU TURGUT ÖZAL - BEYAZ SARAY DÖĞÜN SALONU İŞL.	SAMSUN - BAFRA	41.828800°	36.212931°	Ölçümlü - Kuzeybatı	4	1	2	7	4	1		3	1	Fiber Optik (FO)	825	2130	Her Konumu Çıkarı Kamera
10		SAMSUN	ATAKUM	SINOP YOLU TURGUT ÖZAL - BEYAZ SARAY DÖĞÜN SALONU BİTŞ.	SAMSUN - BAFRA	41.87862°	36.205525°	Ölçümlü - Kuzeybatı	4	1	2	7	5	1		3	0	Fiber Optik (FO)		2955	Her Konumu Çıkarı Kamera
11		SAMSUN	ATAKUM	SINOP YOLU BEYAZ SARAY DÖĞÜN SALONU - TURGUT ÖZAL İŞL.	BAFRA - SAMSUN	41.878699°	36.205413°	Kuzeybatı - Ölçümlü	4	1	2	7	4	1		3	1	Fiber Optik (FO)	825	2970	Her Konumu Çıkarı Kamera
12		SAMSUN	ATAKUM	SINOP YOLU BEYAZ SARAY DÖĞÜN SALONU - TURGUT ÖZAL BİTŞ.	BAFRA - SAMSUN	41.882750°	36.212828°	Kuzeybatı - Ölçümlü	4	1	2	7	5	1		3	0	Fiber Optik (FO)		2145	Her Konumu Çıkarı Kamera
13		SAMSUN	İLKADIM	RECEP TAYYIP ERDOĞAN BLV. YEŞİLKENT KAVŞAĞI - ABDULLAH GÜL BULVARI KAVŞAĞI İŞL.	YEŞİLKENT KAVŞAĞI - ABDULLAH GÜL BLV. KAV.	41.297347°	36.284866°	Ölçümlü - Kuzeybatı	1	1	2	7	4	1		2	1	Fiber Optik (FO)	4800	1330	Her Konumu Çıkarı Kamera
14		SAMSUN	İLKADIM	RECEP TAYYIP ERDOĞAN BLV. YEŞİLKENT KAVŞAĞI - ABDULLAH GÜL BULVARI KAVŞAĞI BİTŞ.	YEŞİLKENT KAVŞAĞI - ABDULLAH GÜL BLV. KAV.	41.331670°	36.256491°	Ölçümlü - Kuzey	1	1	2	7	5	1		2	1	Fiber Optik (FO)		403	Her Konumu Çıkarı Kamera
15		SAMSUN	İLKADIM	RECEP TAYYIP ERDOĞAN BLV. ABDULLAH GÜL - YEŞİLKENT KAVŞAĞI BULVARI KAVŞAĞI İŞL.	ABDULLAH GÜL BLV. KAV. - YEŞİLKENT KAVŞAĞI	41.238888°	36.257868°	Kuzeybatı - Ölçümlü	1	1	2	7	4	1		2	1	Fiber Optik (FO)	4625	513	Her Konumu Çıkarı Kamera
16		SAMSUN	İLKADIM	RECEP TAYYIP ERDOĞAN BLV. ABDULLAH GÜL - YEŞİLKENT KAVŞAĞI BULVARI KAVŞAĞI BİTŞ.	ABDULLAH GÜL BLV. KAV. - YEŞİLKENT KAVŞAĞI	41.295869°	36.266933°	Kuzeybatı - Ölçümlü	1	1	2	7	5	1		2	1	Fiber Optik (FO)		1762	Her Konumu Çıkarı Kamera
17		SAMSUN	İLKADIM	ATA TÜRK BLV. DLH KAVŞAĞI - KENAN ŞAKA KÖPRÜSÜ İŞL.	DLH KAVŞAĞI - KENAN ŞAKA KÖPRÜSÜ	41.314671°	36.335793°	Ölçümlü - Kuzeybatı	1	1	3	10,5	4	1		3	1	Fiber Optik (FO)	815	788	Her Konumu Çıkarı Kamera
18		SAMSUN	İLKADIM	ATA TÜRK BLV. DLH KAVŞAĞI - KENAN ŞAKA KÖPRÜSÜ BİTŞ.	DLH KAVŞAĞI - KENAN ŞAKA KÖPRÜSÜ	41.319293°	36.328614°	Dağı - Batı	1	1	3	10,5	5	1		3	1	Fiber Optik (FO)		1840	Her Konumu Çıkarı Kamera
19		SAMSUN	İLKADIM	ATA TÜRK BLV. KARAYOLLARI KAVŞAĞI - DLH KAVŞAĞI İŞL.	KARAYOLLARI KAVŞAĞI - DLH KAVŞAĞI	41.323360°	36.309074°	Ölçümlü - Batı	1	1	3	10,5	4	1		3	0	Fiber Optik (FO)	2510	168	Her Konumu Çıkarı Kamera
20		SAMSUN	İLKADIM	ATA TÜRK BLV. KARAYOLLARI KAVŞAĞI - DLH KAVŞAĞI BİTŞ.	KARAYOLLARI KAVŞAĞI - DLH KAVŞAĞI	41.314619°	36.335629°	Kuzeybatı - Ölçümlü	1	1	3	10,5	5	1		3	1	Fiber Optik (FO)		742	Her Konumu Çıkarı Kamera
21		SAMSUN	İLKADIM	ANADOLU BLV. FEN İŞLERİ DAİRE BAŞ. ÖNÜ - YEŞİLKENT KAVŞAĞI İŞL.	FEN İŞLERİ DAİRE BAŞ. - DERİCİK KAVŞAĞI	41.313259°	36.301881°	Kuzeybatı - Ölçümlü	4	1	2	7	4	1		3	1	Fiber Optik (FO)	1975	921	Her Konumu Çıkarı Kamera
22		SAMSUN	İLKADIM	ANADOLU BLV. FEN İŞLERİ DAİRE BAŞ. ÖNÜ - YEŞİLKENT KAVŞAĞI BİTŞ.	FEN İŞLERİ DAİRE BAŞ. - DERİCİK KAVŞAĞI	41.297296°	36.293762°	Kuzeybatı - Ölçümlü	4	1	2	7	5	1		3	0	Fiber Optik (FO)		1330	Her Konumu Çıkarı Kamera
23		SAMSUN	İLKADIM	ANADOLU BLV. YEŞİLKENT KAVŞAĞI - FEN İŞLERİ DAİRE BAŞ. ÖNÜ İŞL.	DERİCİK KAVŞAĞI - FEN İŞLERİ DAİRE BAŞ. ÖNÜ	41.297254°	36.293933°	Ölçümlü - Kuzeybatı	4	1	2	7	4	1		3	1	Fiber Optik (FO)	1975	1762	Her Konumu Çıkarı Kamera
24		SAMSUN	İLKADIM	ANADOLU BLV. YEŞİLKENT KAVŞAĞI - FEN İŞLERİ DAİRE BAŞ. ÖNÜ BİTŞ.	DERİCİK KAVŞAĞI - FEN İŞLERİ DAİRE BAŞ. ÖNÜ	41.313102°	36.302025°	Ölçümlü - Kuzeybatı	4	1	2	7	5	1		3	0	Fiber Optik (FO)		1870	Her Konumu Çıkarı Kamera
25		SAMSUN	İLKADIM	ANKARA BLV. ARAŞTIRMA HASTANESİ AYRIMI - ÜÖÜR OKULLARI İŞL.	ARAŞTIRMA HASTANESİ AYRIMI - ÜÖÜR OKULLARI	41.268974°	36.292021°	Ölçümlü - Kuzey	4	1	3	10,5	4	1		3	1	Fiber Optik (FO)	1350	3613	Her Konumu Çıkarı Kamera
26		SAMSUN	İLKADIM	ANKARA BLV. ARAŞTIRMA HASTANESİ AYRIMI - ÜÖÜR OKULLARI BİTŞ.	ARAŞTIRMA HASTANESİ AYRIMI - ÜÖÜR OKULLARI	41.281969°	36.292544°	Ölçümlü - Kuzey	4	1	3	10,5	5	1		3	1	Fiber Optik (FO)		2263	Her Konumu Çıkarı Kamera
27		SAMSUN	CANIK	ANKARA BLV. ARAŞTIRMA HASTANESİ AYRIMI - KOÇTAŞ ÖNÜ (YIYADIK BAŞLANGIÇI) BİTŞ.	ARAŞTIRMA HASTANESİ AYRIMI - TOKI EVLERİ	41.263600°	36.348170°	Kuzey - Ölçümlü	4	1	2	10,5	5	1		2	1	Fiber Optik (FO)	6100	9915	Her Konumu Çıkarı Kamera
28		SAMSUN	İLKADIM	ANKARA BLV. ARAŞTIRMA HASTANESİ AYRIMI - LOVALET AYV. İŞL.	ARAŞTIRMA HASTANESİ AYRIMI - LOVALET AYV. ÖNÜ	41.268884°	36.291812°	Batı - Dağı	4	1	3	10,5	4	1		3	0	Fiber Optik (FO)	9200	3815	Her Konumu Çıkarı Kamera
29		SAMSUN	CANIK	ANKARA BLV. ARAŞTIRMA HASTANESİ AYRIMI - LOVALET AYV. BİTŞ.	ARAŞTIRMA HASTANESİ AYRIMI - LOVALET AYV. ÖNÜ	41.266313°	36.379115°	Kuzeybatı - Ölçümlü	4	1	3	10,5	5	1		4	1	Fiber Optik (FO)		1015	Her Konumu Çıkarı Kamera
30		SAMSUN	BAFRA	SINOP YOLU KOLAY KAVŞAĞI	BAFRA - SAMSUN	41.570340°	35.874211°	Kuzeybatı - Ölçümlü	4	1	3	11,5	3	1		3	1	Fiber Optik (FO)		36	İşik Binalı Sistem
31		SAMSUN	BAFRA	SINOP YOLU KOLAY KAVŞAĞI	SAMSUN - BAFRA	41.570030°	35.875697°	Ölçümlü - Kuzeybatı	4	1	3	11,5	3	1		3	1	Fiber Optik (FO)		36	İşik Binalı Sistem
32		SAMSUN	BAFRA	SINOP YOLU KOLAY KAVŞAĞI	YAN YOL BAĞLANTI	41.570244°	35.875386°	Ölçümlü - Kuzeybatı	4	1	2	6,3	3	1		2	1	Fiber Optik (FO)		36	İşik Binalı Sistem
33		SAMSUN	BAFRA	SINOP YOLU KOLAY KAVŞAĞI	YAN YOL BAĞLANTI	41.569971°	35.874333°	Kuzeybatı - Ölçümlü	4	1	2	6,3	3	1		2	1	Fiber Optik (FO)		36	İşik Binalı Sistem
34		SAMSUN	BAFRA	SINOP YOLU TAFLAN UN FABRİKASI KAVŞAĞI	SAMSUN - BAFRA	41.434133°	36.145312°	Kuzeybatı - Ölçümlü	4	1	3	10,5	3	1		3	1	Fiber Optik (FO)		132	İşik Binalı Sistem
35		SAMSUN	BAFRA	SINOP YOLU TAFLAN UN FABRİKASI KAVŞAĞI	BAFRA - SAMSUN	41.433790°	36.148562°	Ölçümlü - Kuzeybatı	4	1	3	10,5	3	1		3	1	Fiber Optik (FO)		132	İşik Binalı Sistem
36		SAMSUN	BAFRA	SINOP YOLU TAFLAN SOSYAL TESİS KAVŞAĞI	SAMSUN - BAFRA	41.427632°	36.155059°	Kuzeybatı - Ölçümlü	4	1	3	10,5	3	1		3	1	Fiber Optik (FO)		120	İşik Binalı Sistem
37		SAMSUN	BAFRA	SINOP YOLU TAFLAN SOSYAL TESİS KAVŞAĞI	BAFRA - SAMSUN	41.427260°	36.156303°	Kuzeybatı - Ölçümlü	4	1	3	10,5	3	1		3	1	Fiber Optik (FO)		120	İşik Binalı Sistem
38		SAMSUN	ATAKUM	ATA TÜRK BULVARI GÜLHAN PETROL KAVŞAĞI	SAMSUN - BAFRA	41.367860°	36.228060°	Kuzey - Ölçümlü	4	1	4	12	3	1		4	1	Fiber Optik (FO)		64	İşik Binalı Sistem
39		SAMSUN	ATAKUM	ATA TÜRK BULVARI GÜLHAN PETROL KAVŞAĞI	BAFRA - SAMSUN	41.367313°	36.229564°	Kuzey - Ölçümlü	4	1	4	13	3	1		4	1	Fiber Optik (FO)		78	İşik Binalı Sistem
40		SAMSUN	ATAKUM	ATA TÜRK BULVARI GÜLHAN PETROL KAVŞAĞI	YAN YOL BAĞLANTI	41.363450°	36.228713°	Batı - Dağı	4	1	2	6,5	3	1		2	1	Fiber Optik (FO)		64	İşik Binalı Sistem
41		SAMSUN	ATAKUM	ATA TÜRK BULVARI PELİT KÖY KAVŞAĞI	SAMSUN - BAFRA	41.366839°	36.23312°	Kuzeybatı - Ölçümlü	4	1	3	10,5	3	1		3	1	Fiber Optik (FO)		80	İşik Binalı Sistem
42		SAMSUN	ATAKUM	ATA TÜRK BULVARI PELİT KÖY KAVŞAĞI	BAFRA - SAMSUN	41.398020°	36.234193°	Kuzeybatı - Ölçümlü	4	1	3	10,5	3	1		3	1	Fiber Optik (FO)		96	İşik Binalı Sistem
43		SAMSUN	ATAKUM	ATA TÜRK BULVARI PELİT KÖY KAVŞAĞI	YAN YOL BAĞLANTI	41.39877°	36.23425°	Ölçümlü - Kuzeybatı	4	1	2	6,5	3	1		2	1	Fiber Optik (FO)		80	İşik Binalı Sistem
44		SAMSUN	ATAKUM	ATA TÜRK BULVARI ALI GAFFAR OKKAN (ATAKENT) CADDESİ KAVŞAĞI	SAMSUN - BAFRA	41.345604°	36.24828°	Kuzeybatı - Ölçümlü	4	1	5	12,5	3	1		5	1	Fiber Optik (FO)		72	İşik Binalı Sistem
45		SAMSUN	ATAKUM	ATA TÜRK BULVARI ALI GAFFAR OKKAN (ATAKENT) CADDESİ KAVŞAĞI	BAFRA - SAMSUN	41.345353°	36.249229°	Kuzeybatı - Ölçümlü	4	1	4	16,5	3	1		4	1	Fiber Optik (FO)		91	İşik Binalı Sistem
46		SAMSUN	ATAKUM	ATA TÜRK BULVARI ALI GAFFAR OKKAN (ATAKENT) CADDESİ KAVŞAĞI	YAN YOL BAĞLANTI	41.345103°	36.248429°	Ölçümlü - Kuzeybatı	4	1	1	5	3	1		1	1	Fiber Optik (FO)		72	İşik Binalı Sistem
47		SAMSUN	ATAKUM	ATA TÜRK BULVARI ALPARSLAN BULVARI (TÜRKİYE) KAVŞAĞI	SAMSUN - BAFRA	41.336594°	36.272527°	Kuzeybatı - Ölçümlü	4	1	5	13	3	1		5	1	Fiber Optik (FO)		71	İşik Binalı Sistem
48		SAMSUN	ATAKUM	ATA TÜRK BULVARI ALPARSLAN BULVARI (TÜRKİYE) KAVŞAĞI	SAMSUN - BAFRA	41.336602°	36.272670°	Kuzeybatı - Ölçümlü	4	1	4	16,5	3	1		4	1	Fiber Optik (FO)		53	İşik Binalı Sistem
49		SAMSUN	ATAKUM	ATA TÜRK BULVARI ALPARSLAN BULVARI (TÜRKİYE) KAVŞAĞI	BAFRA - SAMSUN	41.336170°	36.272538°	Kuzeybatı - Ölçümlü	4	1	3	10,5	3	1		3	1	Fiber Optik (FO)		71	İşik Binalı Sistem
50		SAMSUN	ATAKUM	İSMET İNÖNÜ BULVARI ALPARSLAN BULVARI KAVŞAĞI	SAMSUN - BAFRA	41.33212°	36.269909°	Batı - Dağı	1	1											

87	SAMSUN	TEKKERKÖY	ORDU YOLU GIDA İHTİSAS KAVŞAĞI	YAN YOL BAĞLANTI	41.228669°	36.491833°	Güney - Kuzey	4	1	2	8	3	1	2	1	Fiber Optik (FO)	92	İsk. Böl. Sistemi
88	SAMSUN	ATAKUM	ATATÜRK BULVARI GÜLHAN PETROL KAVŞAĞI		41.366761°	36.229392°	Her Yön	4	1		8	0		2		Fiber Optik (FO)	170	Park Böl. Sistemi
89	SAMSUN	ATAKUM	ATATÜRK BULVARI GÜLHAN PETROL KAVŞAĞI		41.366868°	36.229740°	Her Yön	4	1		8	0		2		Fiber Optik (FO)	180	Park Böl. Sistemi
90	SAMSUN	ATAKUM	ATATÜRK BULVARI GÜLHAN PETROL KAVŞAĞI		41.368427°	36.229087°	Her Yön	4	1		8	0		2		Fiber Optik (FO)	180	Park Böl. Sistemi
91	SAMSUN	ATAKUM	ATATÜRK BULVARI GÜLHAN PETROL KAVŞAĞI		41.368205°	36.228762°	Her Yön	4	1		8	0		2		Fiber Optik (FO)	170	Park Böl. Sistemi
92	SAMSUN	ATAKUM	ATATÜRK BULVARI VATAN CADDESİ KAVŞAĞI		41.352550°	36.240243°	Her Yön	4	1		8	0		2		Fiber Optik (FO)	1018	Park Böl. Sistemi
93	SAMSUN	ATAKUM	ATATÜRK BULVARI VATAN CADDESİ KAVŞAĞI		41.352595°	36.241024°	Her Yön	4	1		8	0		2		Fiber Optik (FO)	1860	Park Böl. Sistemi
94	SAMSUN	ATAKUM	İSMET İNÖNÜ BULVARI VATAN CADDESİ KAVŞAĞI		41.351395°	36.238158°	Her Yön	1	1		8	0		2		Fiber Optik (FO)	1032	Park Böl. Sistemi
95	SAMSUN	ATAKUM	İSMET İNÖNÜ BULVARI VATAN CADDESİ KAVŞAĞI		41.350981°	36.237944°	Her Yön	1	1		8	0		2		Fiber Optik (FO)	1030	Park Böl. Sistemi
96	SAMSUN	ATAKUM	ATATÜRK BULVARI ALI GAFFAR OKAN CADDESİ KAVŞAĞI		41.345618°	36.248980°	Her Yön	4	1		8	0		2		Fiber Optik (FO)	1023	Park Böl. Sistemi
97	SAMSUN	ATAKUM	ATATÜRK BULVARI ALI GAFFAR OKAN CADDESİ KAVŞAĞI		41.344903°	36.249339°	Her Yön	4	1		8	0		2		Fiber Optik (FO)	1079	Park Böl. Sistemi
98	SAMSUN	ATAKUM	ATATÜRK BULVARI ALI GAFFAR OKAN CADDESİ KAVŞAĞI		41.345708°	36.248168°	Her Yön	4	1		8	0		2		Fiber Optik (FO)	133	Park Böl. Sistemi
99	SAMSUN	ATAKUM	İSMET İNÖNÜ BULVARI ALI GAFFAR OKAN CADDESİ KAVŞAĞI		41.343793°	36.245238°	Her Yön	1	1		8	0		2		Fiber Optik (FO)	1032	Park Böl. Sistemi
100	SAMSUN	ATAKUM	İSMET İNÖNÜ BULVARI ALI GAFFAR OKAN CADDESİ KAVŞAĞI		41.343412°	36.245039°	Her Yön	1	1		8	0		2		Fiber Optik (FO)	1535	Park Böl. Sistemi
101	SAMSUN	ATAKUM	ABDULLAH GÜL BULVARI ALI GAFFAR OKAN CADDESİ KAVŞAĞI		41.342365°	36.242990°	Her Yön	1	1		8	0		2		Fiber Optik (FO)	1453	Park Böl. Sistemi
102	SAMSUN	ATAKUM	ABDULLAH GÜL BULVARI ALI GAFFAR OKAN CADDESİ KAVŞAĞI		41.341892°	36.243160°	Her Yön	1	1		8	0		2		Fiber Optik (FO)	1409	Park Böl. Sistemi
103	SAMSUN	ATAKUM	ATATÜRK BULVARI R.T.E. BULVARI KAVŞAĞI		41.340930°	36.261257°	Her Yön	4	1		8	0		2		Fiber Optik (FO)	1157	Park Böl. Sistemi
104	SAMSUN	ATAKUM	ATATÜRK BULVARI R.T.E. BULVARI KAVŞAĞI		41.340717°	36.260968°	Her Yön	4	1		8	0		2		Fiber Optik (FO)	1113	Park Böl. Sistemi
105	SAMSUN	ATAKUM	İSMET İNÖNÜ BULVARI R.T.E. BULVARI KAVŞAĞI		41.339770°	36.258854°	Her Yön	1	1		8	0		2		Fiber Optik (FO)	1412	Park Böl. Sistemi
106	SAMSUN	ATAKUM	İSMET İNÖNÜ BULVARI R.T.E. BULVARI KAVŞAĞI		41.339572°	36.259896°	Her Yön	1	1		8	0		2		Fiber Optik (FO)	1071	Park Böl. Sistemi
107	SAMSUN	ATAKUM	ABDULLAH GÜL BULVARI R.T.E. BULVARI KAVŞAĞI		41.334548°	36.256433°	Her Yön	1	1		8	0		2		Fiber Optik (FO)	1453	Park Böl. Sistemi
108	SAMSUN	ATAKUM	ATATÜRK BULVARI ALPARSLAN BULVARI KAVŞAĞI		41.330945°	36.272577°	Her Yön	1	1		8	0		2		Fiber Optik (FO)	1047	Park Böl. Sistemi
109	SAMSUN	ATAKUM	ATATÜRK BULVARI ALPARSLAN BULVARI KAVŞAĞI		41.336416°	36.272969°	Her Yön	1	1		8	0		2		Fiber Optik (FO)	947	Park Böl. Sistemi
110	SAMSUN	ATAKUM	ATATÜRK BULVARI ALPARSLAN BULVARI KAVŞAĞI		41.336493°	36.273835°	Her Yön	1	1		8	0		2		Fiber Optik (FO)	116	Park Böl. Sistemi
111	SAMSUN	ATAKUM	İSMET İNÖNÜ BULVARI ALPARSLAN BULVARI (TUKİSİ) KAVŞAĞI		41.332944°	36.269623°	Her Yön	1	1		8	0		2		Fiber Optik (FO)	1037	Park Böl. Sistemi
112	SAMSUN	ATAKUM	İSMET İNÖNÜ BULVARI ALPARSLAN BULVARI (TUKİSİ) KAVŞAĞI		41.331872°	36.271244°	Her Yön	1	1		8	0		2		Fiber Optik (FO)	1440	Park Böl. Sistemi
113	SAMSUN	ATAKUM	ATATÜRK BULVARI MUSTAFA KEMAL BULVARI (YEDAŞ) KAVŞAĞI		41.33061°	36.283432°	Her Yön	4	1		8	0		2		Fiber Optik (FO)	890	Park Böl. Sistemi
114	SAMSUN	ATAKUM	ATATÜRK BULVARI MUSTAFA KEMAL BULVARI (YEDAŞ) KAVŞAĞI		41.329226°	36.283213°	Her Yön	4	1		8	0		2		Fiber Optik (FO)	981	Park Böl. Sistemi
115	SAMSUN	ATAKUM	ATATÜRK BULVARI MUSTAFA KEMAL BULVARI (YEDAŞ) KAVŞAĞI		41.323735°	36.284484°	Her Yön	4	1		8	0		2		Fiber Optik (FO)	463	Park Böl. Sistemi
116	SAMSUN	ATAKUM	ATATÜRK BULVARI MUSTAFA KEMAL BULVARI (YEDAŞ) KAVŞAĞI		41.323642°	36.284617°	Her Yön	4	1		8	0		2		Fiber Optik (FO)	110	Park Böl. Sistemi
117	SAMSUN	ATAKUM	ATATÜRK BULVARI NİŞANTAŞI CADDESİ KAVŞAĞI		41.32054°	36.289460°	Her Yön	4	1		8	0		2		Fiber Optik (FO)	888	Park Böl. Sistemi
118	SAMSUN	ATAKUM	ATATÜRK BULVARI NİŞANTAŞI CADDESİ KAVŞAĞI		41.320709°	36.290269°	Her Yön	4	1		8	0		2		Fiber Optik (FO)	520	Park Böl. Sistemi
119	SAMSUN	ATAKUM	İSMET İNÖNÜ BULVARI NİŞANTAŞI CADDESİ KAVŞAĞI		41.322299°	36.286623°	Her Yön	1	1		8	0		2		Fiber Optik (FO)	1555	Park Böl. Sistemi
120	SAMSUN	ATAKUM	İSMET İNÖNÜ BULVARI NİŞANTAŞI CADDESİ KAVŞAĞI		41.326745°	36.286839°	Her Yön	1	1		8	0		2		Fiber Optik (FO)	925	Park Böl. Sistemi
121	SAMSUN	ATAKUM	ATATÜRK BULVARI İSMET İNÖNÜ BULVARI KAVŞAĞI		41.327130°	36.299010°	Her Yön	4	1		8	0		2		Fiber Optik (FO)	788	Park Böl. Sistemi
122	SAMSUN	ATAKUM	ATATÜRK BULVARI İSMET İNÖNÜ BULVARI KAVŞAĞI		41.327465°	36.299240°	Her Yön	4	1		8	0		2		Fiber Optik (FO)	834	Park Böl. Sistemi
123	SAMSUN	ATAKUM	İSMET İNÖNÜ BULVARI 1 NİSAN CADDESİ KAVŞAĞI		41.324853°	36.296613°	Her Yön	1	1		8	0		2		Fiber Optik (FO)	325	Park Böl. Sistemi
124	SAMSUN	ATAKUM	İSMET İNÖNÜ BULVARI 1 NİSAN CADDESİ KAVŞAĞI		41.324367°	36.296809°	Her Yön	1	1		8	0		2		Fiber Optik (FO)	100	Park Böl. Sistemi
125	SAMSUN	ATAKUM	ATATÜRK BULVARI ALAÇAM CADDESİ (GARAYOLLARI) KAVŞAĞI		41.324178°	36.307567°	Her Yön	4	1		8	0		2		Fiber Optik (FO)	42	Park Böl. Sistemi
126	SAMSUN	ATAKUM	ATATÜRK BULVARI ALAÇAM CADDESİ (GARAYOLLARI) KAVŞAĞI		41.324541°	36.307691°	Her Yön	4	1		8	0		2		Fiber Optik (FO)	393	Park Böl. Sistemi
127	SAMSUN	İLKADIM	FUAR CADDESİ DLH KAVŞAĞI İLE GAR KAVŞAĞI ARASI		41.286526°	36.342065°	Her Yön	1	1		8	0		2		Fiber Optik (FO)	149	Park Böl. Sistemi
128	SAMSUN	İLKADIM	FUAR CADDESİ DLH KAVŞAĞI İLE GAR KAVŞAĞI ARASI		41.287693°	36.341183°	Her Yön	1	1		8	0		2		Fiber Optik (FO)	156	Park Böl. Sistemi
129	SAMSUN	İLKADIM	FUAR CADDESİ DLH KAVŞAĞI İLE GAR KAVŞAĞI ARASI		41.288858°	36.340142°	Her Yön	1	1		8	0		2		Fiber Optik (FO)	148	Park Böl. Sistemi
130	SAMSUN	İLKADIM	FUAR CADDESİ DLH KAVŞAĞI İLE GAR KAVŞAĞI ARASI		41.289953°	36.339133°	Her Yön	1	1		8	0		2		Fiber Optik (FO)	141	Park Böl. Sistemi
131	SAMSUN	İLKADIM	FUAR CADDESİ DLH KAVŞAĞI İLE GAR KAVŞAĞI ARASI		41.290995°	36.338158°	Her Yön	1	1		8	0		2		Fiber Optik (FO)	169	Park Böl. Sistemi
132	SAMSUN	İLKADIM	FUAR CADDESİ DLH KAVŞAĞI İLE GAR KAVŞAĞI ARASI		41.292251°	36.337012°	Her Yön	1	1		8	0		2		Fiber Optik (FO)	152	Park Böl. Sistemi
133	SAMSUN	İLKADIM	FUAR CADDESİ DLH KAVŞAĞI İLE GAR KAVŞAĞI ARASI		41.293415°	36.336074°	Her Yön	1	1		8	0		2		Fiber Optik (FO)	127	Park Böl. Sistemi
134	SAMSUN	İLKADIM	FUAR CADDESİ DLH KAVŞAĞI İLE GAR KAVŞAĞI ARASI		41.294909°	36.335054°	Her Yön	1	1		8	0		2		Fiber Optik (FO)	124	Park Böl. Sistemi
135	SAMSUN	İLKADIM	FUAR CADDESİ DLH KAVŞAĞI İLE GAR KAVŞAĞI ARASI		41.295593°	36.335296°	Her Yön	1	1		8	0		2		Fiber Optik (FO)	88	Park Böl. Sistemi
136	SAMSUN	İLKADIM	FUAR CADDESİ DLH KAVŞAĞI İLE GAR KAVŞAĞI ARASI		41.297242°	36.334702°	Her Yön	1	1		8	0		2		Fiber Optik (FO)	153	Park Böl. Sistemi
137	SAMSUN	İLKADIM	FUAR CADDESİ DLH KAVŞAĞI İLE GAR KAVŞAĞI ARASI		41.298542°	36.334223°	Her Yön	1	1		8	0		2		Fiber Optik (FO)	152	Park Böl. Sistemi
138	SAMSUN	İLKADIM	FUAR CADDESİ DLH KAVŞAĞI İLE GAR KAVŞAĞI ARASI		41.298895°	36.333738°	Her Yön	1	1		8	0		2		Fiber Optik (FO)	160	Park Böl. Sistemi
139	SAMSUN	İLKADIM	FUAR CADDESİ DLH KAVŞAĞI İLE GAR KAVŞAĞI ARASI		41.301281°	36.333276°	Her Yön	1	1		8	0		2		Fiber Optik (FO)	152	Park Böl. Sistemi
140	SAMSUN	İLKADIM	FUAR CADDESİ DLH KAVŞAĞI İLE GAR KAVŞAĞI ARASI		41.302596°	36.333689°	Her Yön	1	1		8	0		2		Fiber Optik (FO)	150	Park Böl. Sistemi
141	SAMSUN	İLKADIM	FUAR CADDESİ DLH KAVŞAĞI İLE GAR KAVŞAĞI ARASI		41.303923°	36.334085°	Her Yön	1	1		8	0		2		Fiber Optik (FO)	145	Park Böl. Sistemi
142	SAMSUN	İLKADIM	FUAR CADDESİ DLH KAVŞAĞI İLE GAR KAVŞAĞI ARASI		41.305205°	36.334433°	Her Yön	1	1		8	0		2		Fiber Optik (FO)	138	Park Böl. Sistemi
143	SAMSUN	İLKADIM	FUAR CADDESİ DLH KAVŞAĞI İLE GAR KAVŞAĞI ARASI		41.306418°	36.334775°	Her Yön	1	1		8	0		2		Fiber Optik (FO)	108	Park Böl. Sistemi
144	SAMSUN	İLKADIM	FUAR CADDESİ DLH KAVŞAĞI İLE GAR KAVŞAĞI ARASI		41.307279°	36.335325°	Her Yön	1	1		8	0		2		Fiber Optik (FO)	130	Park Böl. Sistemi
145	SAMSUN	İLKADIM	FUAR CADDESİ DLH KAVŞAĞI İLE GAR KAVŞAĞI ARASI		41.308072°	36.336433°	Her Yön	1	1		8	0		2		Fiber Optik (FO)	43	Park Böl. Sistemi
146	SAMSUN	İLKADIM	FUAR CADDESİ DLH KAVŞAĞI İLE GAR KAVŞAĞI ARASI		41.308460°	36.336647°	Her Yön	1	1		8	0		2		Fiber Optik (FO)	142	Park Böl. Sistemi
147	SAMSUN	İLKADIM	FUAR CADDESİ DLH KAVŞAĞI İLE GAR KAVŞAĞI ARASI		41.307549°	36.335522°	Her Yön	1	1		8	0		2		Fiber Optik (FO)	137	Park Böl. Sistemi
148	SAMSUN	İLKADIM	FUAR CADDESİ DLH KAVŞAĞI İLE GAR KAVŞAĞI ARASI		41.306458°	36.334665°	Her Yön	1	1		8	0		2		Fiber Optik (FO)	157	Park Böl. Sistemi
149	SAMSUN	İLKADIM	FUAR CADDESİ DLH KAVŞAĞI İLE GAR KAVŞAĞI ARASI		41.305076°	36.334169°	Her Yön	1	1		8	0		2		Fiber Optik (FO)	167	Park Böl. Sistemi
150	SAMSUN	İLKADIM	FUAR CADDESİ DLH KAVŞAĞI İLE GAR KAVŞAĞI ARASI		41.303999°	36.333782°	Her Yön	1	1		8	0		2		Fiber Optik (FO)	177	Park Böl. Sistemi
151	SAMSUN	İLKADIM	FUAR CADDESİ DLH KAVŞAĞI İLE GAR KAVŞAĞI ARASI		41.302056°	36.333259°	Her Yön	1	1		8	0		2		Fiber Optik (FO)	114	Park Böl. Sistemi
152	SAMSUN	İLKADIM	FUAR CADDESİ DLH KAVŞAĞI İLE GAR KAVŞAĞI ARASI		41.301050°	36.333008°	Her Yön	1	1		8</							

177	SAMSUN	ILKADIM	19 MAYIS BULVARI - 100 YIL BULVARI İLE ATATÜRK BULVARI ARASI	-	41.289558*	36.333457*	Her Yon	1	1	-	-	8	0	-	-	2	Fiber Optik (FO)	-	124	Park İhale Sistemi
178	SAMSUN	ILKADIM	19 MAYIS BULVARI - 100 YIL BULVARI İLE ATATÜRK BULVARI ARASI	-	41.290084*	36.334755*	Her Yon	1	1	-	-	8	0	-	-	2	Fiber Optik (FO)	-	41	Park İhale Sistemi
179	SAMSUN	ILKADIM	19 MAYIS BULVARI - 100 YIL BULVARI İLE ATATÜRK BULVARI ARASI	-	41.288707*	36.329887*	Her Yon	1	1	-	-	8	0	-	-	2	Fiber Optik (FO)	-	158	Park İhale Sistemi
180	SAMSUN	ILKADIM	19 MAYIS BULVARI - 100 YIL BULVARI İLE ATATÜRK BULVARI ARASI	-	41.289129*	36.331682*	Her Yon	1	1	-	-	8	0	-	-	2	Fiber Optik (FO)	-	158	Park İhale Sistemi
181	SAMSUN	ILKADIM	19 MAYIS BULVARI - 100 YIL BULVARI İLE ATATÜRK BULVARI ARASI	-	41.289695*	36.333351*	Her Yon	1	1	-	-	8	0	-	-	2	Fiber Optik (FO)	-	154	Park İhale Sistemi
182	SAMSUN	ILKADIM	19 MAYIS BULVARI - 100 YIL BULVARI İLE ATATÜRK BULVARI ARASI	-	41.290375*	36.334415*	Her Yon	1	1	-	-	8	0	-	-	2	Fiber Optik (FO)	-	122	Park İhale Sistemi
183	SAMSUN	ILKADIM	CUMHURİYET CD - CUMHURİYET MEYDANI - OSMANİYE CADESİ ARASI	-	41.289545*	36.332527*	Her Yon	1	1	-	-	8	0	-	-	2	Fiber Optik (FO)	-	123	Park İhale Sistemi
184	SAMSUN	ILKADIM	CUMHURİYET CD - CUMHURİYET MEYDANI - OSMANİYE CADESİ ARASI	-	41.288735*	36.33254*	Her Yon	1	1	-	-	8	0	-	-	2	Fiber Optik (FO)	-	123	Park İhale Sistemi
185	SAMSUN	ILKADIM	CUMHURİYET CD - CUMHURİYET MEYDANI - OSMANİYE CADESİ ARASI	-	41.289526*	36.335430*	Her Yon	1	1	-	-	8	0	-	-	2	Fiber Optik (FO)	-	15	Park İhale Sistemi
186	SAMSUN	ILKADIM	LİSE CADESİ - CUMHURİYET CADESİ İSTİKLAL CADESİ ARASI	-	41.282784*	36.338927*	Her Yon	1	1	-	-	8	0	-	-	2	Fiber Optik (FO)	-	79	Park İhale Sistemi
187	SAMSUN	ILKADIM	LİSE CADESİ - CUMHURİYET CADESİ İSTİKLAL CADESİ ARASI	-	41.283366*	36.339470*	Her Yon	1	1	-	-	8	0	-	-	2	Fiber Optik (FO)	-	79	Park İhale Sistemi
188	SAMSUN	ILKADIM	LİSE CADESİ - CUMHURİYET CADESİ İSTİKLAL CADESİ ARASI	-	41.283942*	36.340013*	Her Yon	1	1	-	-	8	0	-	-	2	Fiber Optik (FO)	-	78	Park İhale Sistemi
189	SAMSUN	ILKADIM	LİSE CADESİ - CUMHURİYET CADESİ İSTİKLAL CADESİ ARASI	-	41.284533*	36.340564*	Her Yon	1	1	-	-	8	0	-	-	2	Fiber Optik (FO)	-	80	Park İhale Sistemi
190	SAMSUN	ILKADIM	LİSE CADESİ - CUMHURİYET CADESİ İSTİKLAL CADESİ ARASI	-	41.285083*	36.341068*	Her Yon	1	1	-	-	8	0	-	-	2	Fiber Optik (FO)	-	117	Park İhale Sistemi
191	SAMSUN	ILKADIM	AZİZİYE CADESİ ÜZERİ İBİNİ SİNA CADESİ İLE RÜZGAR SOKAK ARASI	-	41.277342*	36.328385*	Her Yon	1	1	-	-	8	0	-	-	2	Fiber Optik (FO)	-	95	Park İhale Sistemi
192	SAMSUN	ILKADIM	AZİZİYE CADESİ ÜZERİ İBİNİ SİNA CADESİ İLE RÜZGAR SOKAK ARASI	-	41.277790*	36.329353*	Her Yon	1	1	-	-	8	0	-	-	2	Fiber Optik (FO)	-	95	Park İhale Sistemi
193	SAMSUN	ILKADIM	AZİZİYE CADESİ ÜZERİ İBİNİ SİNA CADESİ İLE RÜZGAR SOKAK ARASI	-	41.278194*	36.330347*	Her Yon	1	1	-	-	8	0	-	-	2	Fiber Optik (FO)	-	98	Park İhale Sistemi
194	SAMSUN	ILKADIM	AZİZİYE CADESİ ÜZERİ İBİNİ SİNA CADESİ İLE RÜZGAR SOKAK ARASI	-	41.278697*	36.331320*	Her Yon	1	1	-	-	8	0	-	-	2	Fiber Optik (FO)	-	98	Park İhale Sistemi
195	SAMSUN	ILKADIM	AZİZİYE CADESİ ÜZERİ İBİNİ SİNA CADESİ İLE RÜZGAR SOKAK ARASI	-	41.279060*	36.331659*	Her Yon	1	1	-	-	8	0	-	-	2	Fiber Optik (FO)	-	100	Park İhale Sistemi
196	SAMSUN	ILKADIM	AZİZİYE CADESİ ÜZERİ İBİNİ SİNA CADESİ İLE RÜZGAR SOKAK ARASI	-	41.278520*	36.330696*	Her Yon	1	1	-	-	8	0	-	-	2	Fiber Optik (FO)	-	97	Park İhale Sistemi
197	SAMSUN	ILKADIM	AZİZİYE CADESİ ÜZERİ İBİNİ SİNA CADESİ İLE RÜZGAR SOKAK ARASI	-	41.278041*	36.329735*	Her Yon	1	1	-	-	8	0	-	-	2	Fiber Optik (FO)	-	87	Park İhale Sistemi
198	SAMSUN	ILKADIM	AZİZİYE CADESİ ÜZERİ İBİNİ SİNA CADESİ İLE RÜZGAR SOKAK ARASI	-	41.277643*	36.328841*	Her Yon	1	1	-	-	8	0	-	-	2	Fiber Optik (FO)	-	117	Park İhale Sistemi
199	SAMSUN	ILKADIM	AZİZİYE CADESİ ÜZERİ İBİNİ SİNA CADESİ İLE RÜZGAR SOKAK ARASI	-	41.279470*	36.332288*	Her Yon	1	1	-	-	8	0	-	-	2	Fiber Optik (FO)	-	70	Park İhale Sistemi
200	SAMSUN	ILKADIM	AZİZİYE CADESİ ÜZERİ İBİNİ SİNA CADESİ İLE RÜZGAR SOKAK ARASI	-	41.277099*	36.327648*	Her Yon	1	1	-	-	8	0	-	-	2	Fiber Optik (FO)	-	117	Park İhale Sistemi
201	SAMSUN	ATAKUM	ATATÜRK BULVARI İSMET İNÖNÜ KAVŞAĞI (FİRİNLAR BÖLGESİ)	-	41.326998*	36.300557*	Her Yon	4	1	-	-	8	0	-	-	2	Fiber Optik (FO)	-	122	Park İhale Sistemi
202	SAMSUN	ATAKUM	ATATÜRK BULVARI İSMET İNÖNÜ KAVŞAĞI (FİRİNLAR BÖLGESİ)	-	41.326529*	36.301991*	Her Yon	4	1	-	-	8	0	-	-	2	Fiber Optik (FO)	-	130	Park İhale Sistemi
203	SAMSUN	ATAKUM	ATATÜRK BULVARI İSMET İNÖNÜ KAVŞAĞI (FİRİNLAR BÖLGESİ)	-	41.326356*	36.302460*	Her Yon	4	1	-	-	8	0	-	-	2	Fiber Optik (FO)	-	47	Park İhale Sistemi
204	SAMSUN	ATAKUM	ATATÜRK BULVARI İSMET İNÖNÜ KAVŞAĞI (FİRİNLAR BÖLGESİ)	-	41.326015*	36.303421*	Her Yon	4	1	-	-	8	0	-	-	2	Fiber Optik (FO)	-	89	Park İhale Sistemi
205	SAMSUN	ILKADIM	ODUNPAZARI CD AKDENİZ CADESİ İLE SİTELER BULVARI ARASI	-	41.270354*	36.332549*	Her Yon	1	1	-	-	8	0	-	-	2	Fiber Optik (FO)	-	40	Park İhale Sistemi
206	SAMSUN	ILKADIM	ODUNPAZARI CD AKDENİZ CADESİ İLE SİTELER BULVARI ARASI	-	41.270108*	36.332840*	Her Yon	1	1	-	-	8	0	-	-	2	Fiber Optik (FO)	-	40	Park İhale Sistemi
207	SAMSUN	ATAKUM	ALPARSLAN BULVARI - ATATÜRK BULVARI İLE ABDULLAH GÜL BULVARI ARASI	-	41.335592*	36.272334*	Her Yon	1	1	-	-	8	0	-	-	2	Fiber Optik (FO)	-	121	Park İhale Sistemi
208	SAMSUN	ATAKUM	ALPARSLAN BULVARI - ATATÜRK BULVARI İLE ABDULLAH GÜL BULVARI ARASI	-	41.334593*	36.271757*	Her Yon	1	1	-	-	8	0	-	-	2	Fiber Optik (FO)	-	100	Park İhale Sistemi
209	SAMSUN	ATAKUM	ALPARSLAN BULVARI - ATATÜRK BULVARI İLE ABDULLAH GÜL BULVARI ARASI	-	41.333784*	36.271251*	Her Yon	1	1	-	-	8	0	-	-	2	Fiber Optik (FO)	-	97	Park İhale Sistemi
210	SAMSUN	ATAKUM	ALPARSLAN BULVARI - ATATÜRK BULVARI İLE ABDULLAH GÜL BULVARI ARASI	-	41.332988*	36.270763*	Her Yon	1	1	-	-	8	0	-	-	2	Fiber Optik (FO)	-	175	Park İhale Sistemi
211	SAMSUN	ATAKUM	ALPARSLAN BULVARI - ATATÜRK BULVARI İLE ABDULLAH GÜL BULVARI ARASI	-	41.331570*	36.269871*	Her Yon	1	1	-	-	8	0	-	-	2	Fiber Optik (FO)	-	100	Park İhale Sistemi
212	SAMSUN	ATAKUM	ALPARSLAN BULVARI - ATATÜRK BULVARI İLE ABDULLAH GÜL BULVARI ARASI	-	41.330711*	36.269416*	Her Yon	1	1	-	-	8	0	-	-	2	Fiber Optik (FO)	-	103	Park İhale Sistemi
213	SAMSUN	ATAKUM	ALPARSLAN BULVARI - ATATÜRK BULVARI İLE ABDULLAH GÜL BULVARI ARASI	-	41.329874*	36.268944*	Her Yon	1	1	-	-	8	0	-	-	2	Fiber Optik (FO)	-	103	Park İhale Sistemi
214	SAMSUN	ATAKUM	ALPARSLAN BULVARI - ATATÜRK BULVARI İLE ABDULLAH GÜL BULVARI ARASI	-	41.329927*	36.269310*	Her Yon	1	1	-	-	8	0	-	-	2	Fiber Optik (FO)	-	101	Park İhale Sistemi
215	SAMSUN	ATAKUM	ALPARSLAN BULVARI - ATATÜRK BULVARI İLE ABDULLAH GÜL BULVARI ARASI	-	41.330365*	36.269771*	Her Yon	1	1	-	-	8	0	-	-	2	Fiber Optik (FO)	-	100	Park İhale Sistemi
216	SAMSUN	ATAKUM	ALPARSLAN BULVARI - ATATÜRK BULVARI İLE ABDULLAH GÜL BULVARI ARASI	-	41.331587*	36.270222*	Her Yon	1	1	-	-	8	0	-	-	2	Fiber Optik (FO)	-	188	Park İhale Sistemi
217	SAMSUN	ATAKUM	ALPARSLAN BULVARI - ATATÜRK BULVARI İLE ABDULLAH GÜL BULVARI ARASI	-	41.333120*	36.271192*	Her Yon	1	1	-	-	8	0	-	-	2	Fiber Optik (FO)	-	101	Park İhale Sistemi
218	SAMSUN	ATAKUM	ALPARSLAN BULVARI - ATATÜRK BULVARI İLE ABDULLAH GÜL BULVARI ARASI	-	41.333952*	36.271698*	Her Yon	1	1	-	-	8	0	-	-	2	Fiber Optik (FO)	-	101	Park İhale Sistemi
219	SAMSUN	ATAKUM	ALPARSLAN BULVARI - ATATÜRK BULVARI İLE ABDULLAH GÜL BULVARI ARASI	-	41.334786*	36.272202*	Her Yon	1	1	-	-	8	0	-	-	2	Fiber Optik (FO)	-	104	Park İhale Sistemi
220	SAMSUN	ATAKUM	ALPARSLAN BULVARI - ATATÜRK BULVARI İLE ABDULLAH GÜL BULVARI ARASI	-	41.335646*	36.272704*	Her Yon	1	1	-	-	8	0	-	-	2	Fiber Optik (FO)	-	88	Park İhale Sistemi
221	SAMSUN	ATAKUM	ALİ GAFFAR OKKAN CADESİ - ATATÜRK BULVARI İLE İSMET İNÖNÜ BULVARI ARASI	-	41.344918*	36.247951*	Her Yon	1	3	-	-	8	0	-	-	2	Fiber Optik (FO)	-	101	Park İhale Sistemi
222	SAMSUN	ATAKUM	ALİ GAFFAR OKKAN CADESİ - ATATÜRK BULVARI İLE İSMET İNÖNÜ BULVARI ARASI	-	41.344418*	36.246945*	Her Yon	1	3	-	-	8	0	-	-	2	Fiber Optik (FO)	-	95	Park İhale Sistemi
223	SAMSUN	ATAKUM	ALİ GAFFAR OKKAN CADESİ - ATATÜRK BULVARI İLE İSMET İNÖNÜ BULVARI ARASI	-	41.343983*	36.245974*	Her Yon	1	3	-	-	8	0	-	-	2	Fiber Optik (FO)	-	171	Park İhale Sistemi
224	SAMSUN	ATAKUM	ALİ GAFFAR OKKAN CADESİ - ABDULLAH GÜL BULVARI İLE İSMET İNÖNÜ BULVARI ARASI	-	41.343132*	36.244272*	Her Yon	1	3	-	-	8	0	-	-	2	Fiber Optik (FO)	-	75	Park İhale Sistemi
225	SAMSUN	ATAKUM	ALİ GAFFAR OKKAN CADESİ - ABDULLAH GÜL BULVARI İLE İSMET İNÖNÜ BULVARI ARASI	-	41.342655*	36.243648*	Her Yon	1	3	-	-	8	0	-	-	2	Fiber Optik (FO)	-	75	Park İhale Sistemi
226	SAMSUN	ATAKUM	ALİ GAFFAR OKKAN CADESİ - ABDULLAH GÜL BULVARI İLE İSMET İNÖNÜ BULVARI ARASI	-	41.342543*	36.243686*	Her Yon	1	3	-	-	8	0	-	-	2	Fiber Optik (FO)	-	81	Park İhale Sistemi
227	SAMSUN	ATAKUM	ALİ GAFFAR OKKAN CADESİ - ABDULLAH GÜL BULVARI İLE İSMET İNÖNÜ BULVARI ARASI	-	41.343063*	36.244364*	Her Yon	1	3	-	-	8	0	-	-	2	Fiber Optik (FO)	-	161	Park İhale Sistemi
228	SAMSUN	ATAKUM	ALİ GAFFAR OKKAN CADESİ - ATATÜRK BULVARI İLE İSMET İNÖNÜ BULVARI ARASI	-	41.343855*	36.245959*	Her Yon	1	3	-	-	8	0	-	-	2	Fiber Optik (FO)	-	100	Park İhale Sistemi
229	SAMSUN	ATAKUM	ALİ GAFFAR OKKAN CADESİ - ATATÜRK BULVARI İLE İSMET İNÖNÜ BULVARI ARASI	-	41.344316*	36.246982*	Her Yon	1	3	-	-	8	0	-	-	2	Fiber Optik (FO)	-	105	Park İhale Sistemi
230	SAMSUN	ATAKUM	ALİ GAFFAR OKKAN CADESİ - ATATÜRK BULVARI İLE İSMET İNÖNÜ BULVARI ARASI	-	41.344841*	36.248035*	Her Yon	1	3	-	-	8	0	-	-	2	Fiber Optik (FO)	-	121	Park İhale Sistemi
231	SAMSUN	ATAKUM	R.T.E. BULVARI - İSMET İNÖNÜ BULVARI İLE ABDULLAH GÜL BULVARI ARASI	-	41.340247*	36.260581*	Her Yon	1	1	-	-	8	0	-	-	2	Fiber Optik (FO)	-	302	Park İhale Sistemi
232	SAMSUN	ATAKUM	R.T.E. BULVARI - İSMET İNÖNÜ BULVARI İLE ABDULLAH GÜL BULVARI ARASI	-	41.340148*	36.260831*	Her Yon	1	1	-	-	8	0	-	-	2	Fiber Optik (FO)	-	63	Park İhale Sistemi
233	SAMSUN	ATAKUM	R.T.E. BULVARI - İSMET İNÖNÜ BULVARI İLE ABDULLAH GÜL BULVARI ARASI	-	41.337380*	36.259821*	Her Yon	1	1	-	-	8	0	-	-	2	Fiber Optik (FO)	-	320	Park İhale Sistemi
234	SAMSUN	ATAKUM	R.T.E. BULVARI - İSMET İNÖNÜ BULVARI İLE ABDULLAH GÜL BULVARI ARASI	-	41.337643*	36.259584*	Her Yon	1	1	-	-	8	0	-	-	2	Fiber Optik (FO)	-	226	Park İhale Sistemi
235	SAMSUN	ATAKUM	R.T.E. BULVARI - İSMET İNÖNÜ BULVARI İLE ABDULLAH GÜL BULVARI ARASI	-	41.335610*	36.258689*	Her Yon	1	1	-	-	8	0							